



BÁSCULA MUNICIPAL (POLÍGONO 1 PARCELA 65 Y 63)

DATOS BÁSICOS

Id de ficha: 27

Código de Ficha: 110101-27

Clasificación de Ficha: Edificios

Denominación: BÁSCULA MUNICIPAL
(POLÍGONO 1 PARCELA 65 Y 63)

Dirección: P.J. LOS RUEDOS S/N 14448
CONQUISTA (CÓRDOBA)

Núcleo Urbano: Centro Urbano

Clasificación del Activo: Dominio Público -
Servicio Público

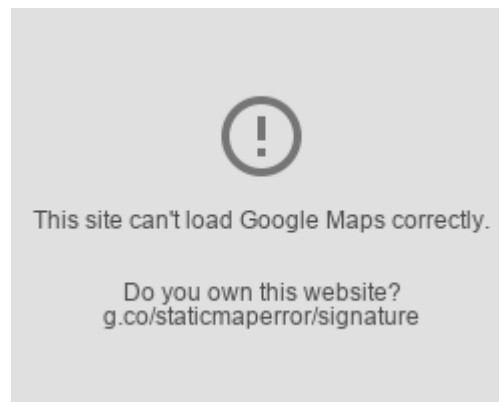
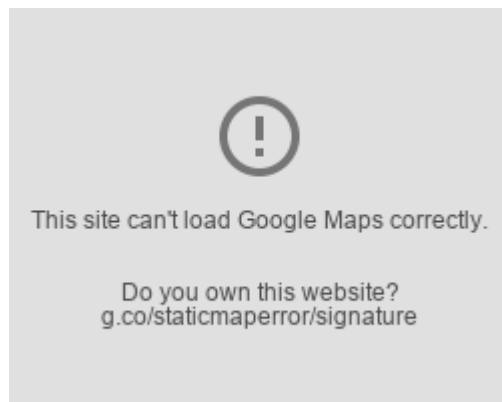
Naturaleza Física: Edificios y otras
construcciones

Clasificación Urbanística: No Urbanizable (Rústico)

Destino Funcional: Otros



SITUACIÓN Y EMPLAZAMIENTO



DATOS FÍSICOS

Superficie del Terreno: 1.084,00 m²

Superficie Útil: No consta

Superficie Construida: 40,00 m²

Año de Construcción: No consta

Plantas Bajo Rasante: 0

Plantas Sobre Rasante: 1

Estado de Conservación: Bueno

Coordenadas UTM: 37M 434305 9503128

Coordenadas Geográficas: (X: 38.4078229, Y: -4.4950175)

Lindero N: Polígono 1 parcela 66



Lindero S: Resto de la parcela 63 del polígono 1

Lindero E: Polígono 1 parcela 66

Lindero O: Polígono 1 parcelas 66 y 63

Descripción Física: No consta

DATOS CATASTRALES

Referencia Catastral: 14020Q00100065000IQ

Referencia Catastral: 14020Q001000630000IY

Referencia Catastral: 14020A001000650001OW

Observaciones: Industrial

IMÁGENES




Imagen inventario precedente noviembre 2005