



DEPÓSITO REGULADOR

DATOS BÁSICOS

Id de ficha: 29

Código de Ficha: 110101-29

Clasificación de Ficha: Edificios

Denominación: DEPÓSITO REGULADOR

Dirección: CL VILLANUEVA DE CORDOBA

46 14448 CONQUISTA (CÓRDOBA)

Núcleo Urbano: Centro Urbano

Clasificación del Activo: Dominio Público -
Servicio Público

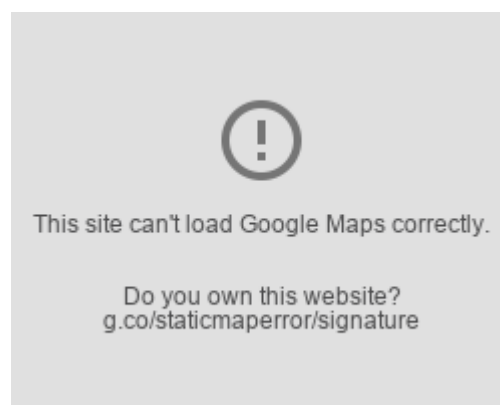
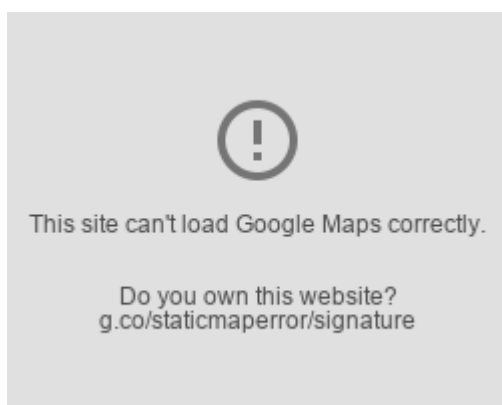
Naturaleza Física: Edificios y otras
construcciones

Clasificación Urbanística: Urbano

Destino Funcional: Depósitos



SITUACIÓN Y EMPLAZAMIENTO



DATOS FÍSICOS

Superficie del Terreno: 272,00 m²

Superficie Útil: No consta

Superficie Construida: 83,00 m²

Año de Construcción: 1968

Plantas Bajo Rasante: 0

Plantas Sobre Rasante: 1

Estado de Conservación: Bueno

Coordenadas UTM: 37M 434164 9502062

Coordenadas Geográficas: (X: 38.4065434, Y: -4.5046641)

Lindero N: Colegio público

Lindero S: Límite del casco urbano



Lindero E: Calle Sol

Lindero O: Límite del casco urbano

Descripción Física: No consta

DATOS CATASTRALES

Referencia Catastral: 8821102UH6582S0001MF

Observaciones: Deportivo

IMÁGENES




Imagen inventario precedente noviembre 2005